







SUPERFIES DEL PLAN PARCIAL

ZONAS	PARCELAS O POLIGONOS SUP. EN m2.				TOTAL
	A y B	C	D (EDIFICADA)	E	
RESIDENCIAL	22.207	—	10.510	5.205	37.922
SERVICIOS	—	1.100	—	—	1.100
VERDE	4.770	—	—	620	5.390
VIARIO DEL P.G.O.	2.325	300	490	375	3.490
VIARIO DEL PP	5.998	—	—	—	5.998
TOTALES	35.300	1.400	11.000	6.200	53.900

ZONIFICACION


-  1 RESIDENCIAL
-  2 SERVICIOS
-  3 VERDE PUBLICO

CIRCULACION


-  VEHICULOS
-  ESTACIONAMIENTOS
-  PEATONES

A DESIGNACION DE PARCELAS

 1.19 m³/m² COEFICIENTE DE VOLUMEN RESULTANTE POR SUPERFICIE DE PARCELA NETA m³/m²



DENIA-MAR I I



PLAN PARCIAL
TURISTICO
RESIDENCIAL **DENIA-MAR**
DENIA - ALICANTE

FECHA: OCT.-74
ESCALA: 1:1.000
SUPERFICIES RESULTANTES Y COEFICIENTES DE VOLUMEN

GABRIEL RIESCO FERNANDEZ • DR. ARQUITECTO - URBANISTA
PEDRO A. MORALES DOMINGUEZ • URBANISTA D.I.U.A.

Gabriel Riesco

DENIA-MAR I

urbatec s.l.
OFICINA TECNICA DE PLANIFICACION URBANA Y TERRITORIAL
PASEO HABANA, 56 - MADRID

C-4

